


Адм.МО Крымск



01-13/1128 03.02.22

**ЗАЯВЛЕНИЕ
О ВЫДАЧЕ РАЗРЕШЕНИЯ НА УСЛОВНО РАЗРЕШЁННЫЙ ВИД ИСПОЛЬЗОВАНИЯ
ЗЕМЕЛЬНОГО УЧАСТКА И (ИЛИ) ЧАСТЕЙ ОБЪЕКТА КАПИТАЛЬНОГО
СТРОИТЕЛЬСТВА И (ИЛИ) РАЗРЕШЕНИЯ НА ОТКЛОНЕНИЕ ОТ ПРЕДЕЛЬНЫХ
ПАРАМЕТРОВ РАЗРЕШЁННОГО СТРОИТЕЛЬСТВА**

Прошу выдать разрешение на удаление условно разрешенного
вида использования земельного участка с/РН 23:15:0102214:531
по адресу: ст-ца Варениковская, ул. Лермонтова, 209.
Объект принадлежит на праве собственности
(общей долевой, совместной, собственности, аренды)
на основании Выписки из ЕГРН от 26.01.2022г.
(реквизиты правоустанавливающих и праводостоверяющих документов)

земельный участок (объект капитального строительства) с кадастровым номером
23:15:0102214:531 площадью 419 кв.м., расположен по
адресу ст-ца Варениковская, ул. Лермонтова, 209

На указанном земельном участке я планирую разместить: магазин (неавтозаправочный)
Для изменения ВРИ чего на "Магазин" прошу разрешить
(изменить вид использования з/у на _____, отступить от параметров разрешенного строительства)

(Запрашиваемые предельные параметры разрешенного строительства, реконструкции объектов капитального
строительства, вид использования земельного участка)

(Характеристики земельного участка, неблагоприятные для застройки в соответствии с частью 1 статьи 40
Градостроительного кодекса РФ)

Приложение: Выписки из ИСОТД-1307
(документы, которые представил заявитель)

Выписка из ЕГРН на ст-ца - 1307

Копия выписки из ИСОТД-1307

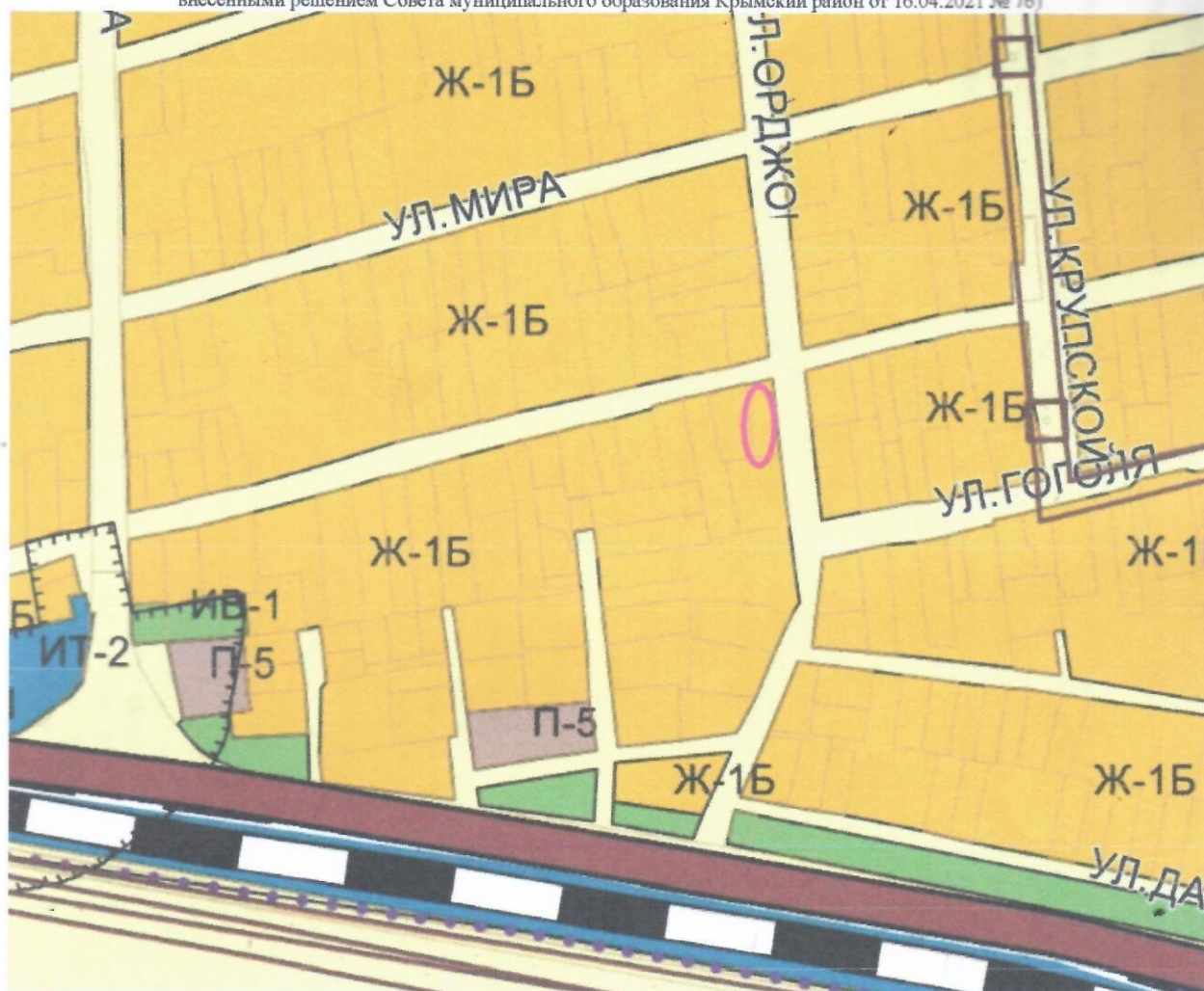
Копия паспорта Варениковской ст-цы - 1307


Заявитель: Бадкин Юрий Васильевич Бадкин 02.02.2022г.


Действующий по доверенности от 25.11.2021г.
№ 23/248-А/23-2021-4-261

ФРАГМЕНТ КАРТЫ ГРАДОСТРОИТЕЛЬНОГО ЗОНИРОВАНИЯ ВАРЕНИКОВСКОГО СЕЛЬСКОГО ПОСЕЛЕНИЯ

(утвержденные решением Совета Варениковского сельского поселения Крымского района от 29.12.2012 г. № 175 (с изменениями),
внесенными решением Совета муниципального образования Крымский район от 16.04.2021 № 76)



 - Рассматриваемый земельный участок



Зона застройки индивидуальными жилыми домами с содержанием домашнего скота и птицы

Согласно публичной кадастровой карте участки расположены в зоне подтопления территории ст. Варениковская Варениковского сельского поселения Крымского района Краснодарского края при половодьях и паводках р. Шула, р. Кубань 1% обеспеченности

Согласно приказу Министерства обороны Российской Федерации от 29.07.2019г №645 «Об установлении приаэродромной территории аэродрома совместного базирования Анапа (Витязево)» территория ст.Варениковской относится к 7 подзоне

Е.В.Мальцева

Ж – 1Б. Зона застройки индивидуальными жилыми домами с содержанием домашнего скота и птицы.

Зона индивидуальной жилой застройки Ж-1 Б выделена для обеспечения правовых, культурных, бытовых условий формирования жилых районов из отдельно стоящих индивидуальных жилых домов усадебного типа с возможностью ведения личного подсобного хозяйства, а также с минимально разрешенным набором услуг местного значения.

Основные виды разрешенного использования земельных участков и объектов капитального строительства, предельные (минимальные и (или) максимальные) размеры земельных участков и предельные параметры разрешенного строительства, реконструкции объектов капитального строительства

Виды разрешенного использования земельных участков	Описание вида разрешенного использования земельного участка	Предельные (минимальные и (или) максимальные) размеры земельных участков и предельные параметры разрешенного строительства, реконструкции объектов капитального строительства
[2.2] - Для ведения личного подсобного хозяйства (приусадебный земельный участок)	Размещение жилого дома, указанного в описании вида разрешенного использования с кодом 2.1 Классификатора; производство сельскохозяйственной продукции; размещение гаража и иных вспомогательных сооружений; содержание сельскохозяйственных животных	минимальная/максимальная площадь земельных участков – 1000/5000 кв. м; минимальная ширина земельных участков вдоль фронта улицы (проезда) – 12 м; минимальные отступы от границ земельных участков - 3 м; максимальное количество надземных этажей зданий – 3 этажа (включая мансардный этаж); максимальный процент застройки в границах земельного участка – 20%; Коэффициент использования территории - 0,4; Процент застройки подземной части не регламентируется.
[2.1] - Для индивидуального жилищного строительства	Размещение жилого дома (отдельно стоящего здания количеством надземных этажей не более чем три, высотой не более двадцати метров, которое состоит из комнат и помещений вспомогательного использования, предназначенных для удовлетворения гражданами бытовых и иных нужд, связанных с их проживанием в таком здании, не предназначенного для раздела на самостоятельные объекты недвижимости); выращивание сельскохозяйственных культур; размещение индивидуальных гаражей и хозяйственных построек	минимальная/максимальная площадь земельных участков – 400/2000 кв. м; минимальная ширина земельных участков вдоль фронта улицы (проезда) – 12 м.* минимальные отступы от границ земельных участков - 3 м.* максимальное количество надземных этажей зданий – 3 этажа (включая мансардный этаж); максимальный процент застройки в границах земельного участка – 30%; Коэффициент использования территории - 0,4; Процент застройки подземной части не регламентируется.
[2.3] - Блокированная жилая застройка	Размещение жилого дома, имеющего одну или несколько общих стен с соседними жилыми домами (количеством этажей не более чем три, при общем количестве совмещенных домов не более десяти и каждый из которых предназначен для проживания одной семьи, имеет общую стену (общие стены) без проемов с соседним домом или соседними домами, расположен на отдельном земельном участке и имеет выход на территорию общего пользования (жилые дома блокированной застройки); разведение декоративных и плодовых деревьев, овощных и ягодных культур; размещение индивидуальных гаражей и иных вспомогательных сооружений; обустройство спортивных и детских площадок, площадок для отдыха	минимальная/максимальная площадь земельных участков – 400/8000 кв. м; минимальная/максимальная площадь земельных участков – 200/800 кв. м из расчета на 1 блок; минимальная ширина земельных участков вдоль фронта улицы (проезда) – 6 м; минимальные отступы от границ земельных участков - 0 м; максимальное количество надземных этажей зданий – 3 этажа (включая мансардный этаж); максимальный процент застройки в границах земельного участка – 40%; Коэффициент использования территории - 0,8; Процент застройки подземной части не регламентируется.
11 - Улично-дорожная сеть	Размещение объектов улично-дорожной сети: автомобильных дорог, трамвайных путей и пешеходных	Регламенты не подлежат установлению. Использование земельных участков, на которые действие

[3.3] - Бытовое обслуживание	<p>Размещение объектов капитального строительства, предназначенных для оказания населению или организациям бытовых услуг (мастерские мелкого ремонта, ателье, бани, парикмахерские, прачечные, химчистки, похоронные бюро)</p> <p>Размещение зданий, предназначенных для служб психологической и бесплатной юридической помощи, социальных, пенсионных и иных служб (службы занятости населения, пункты питания малоимущих граждан), в которых осуществляется прием граждан по вопросам оказания социальной помощи и назначения социальных или пенсионных выплат, а также для размещения общественных некоммерческих организаций:</p> <p>некоммерческих фондов, благотворительных организаций, клубов по интересам</p>	<p>(проезда) – 15 м; минимальные отступы от границ земельных участков - 3 м; максимальное количество надземных этажей зданий – 3 этажа (включая мансардный этаж); максимальный процент застройки в границах земельного участка – 80%; Процент застройки подземной части не регламентируется.</p>
[3.4.1] - Амбулаторно-поликлиническое обслуживание	<p>Размещение объектов капитального строительства, предназначенных для оказания гражданам амбулаторно-поликлинической медицинской помощи (поликлиники, фельдшерские пункты, пункты здравоохранения, центры матери и ребенка, диагностические центры, молочные кухни, станции донорства крови, клинические лаборатории)</p>	<p>минимальная/максимальная площадь земельных участков - 50 кв. м/ не подлежит установлению; минимальная ширина земельных участков вдоль фронта улицы (проезда) – 20 м; минимальные отступы от границ земельных участков - 3 м; максимальное количество надземных этажей зданий – 3 этажа (включая мансардный этаж); максимальная высота строений, сооружений от уровня земли - 15 м; максимальный процент застройки в границах земельного участка – 80%; Процент застройки подземной части не регламентируется.</p>
[5.1.3] - Площадки для занятий спортом	<p>Размещение площадок для занятия спортом и физкультурой на открытом воздухе (физкультурные площадки, беговые дорожки, поля для спортивной игры)</p>	<p>минимальная/максимальная площадь земельных участков - 50 кв. м/ не подлежит установлению; минимальная ширина земельных участков вдоль фронта улицы (проезда) – 5 м; минимальные отступы от границ земельных участков - 1 м; максимальная высота строений, сооружений от уровня земли - 10 м; максимальный процент застройки в границах земельного участка – 90%.</p>
[4.4] - Магазины	<p>Объекты капитального строительства, предназначенные для продажи товаров, торговая площадь которых составляет до 5000 кв. м;</p>	<p>минимальная/максимальная площадь земельных участков – 100/5000 кв. м; минимальная ширина земельных участков вдоль фронта улицы (проезда) – 10 м; минимальные отступы от границ земельных участков - 3 м; максимальное количество надземных этажей зданий – 3 этажа (включая мансардный этаж);</p>

		максимальный процент застройки в границах земельного участка – 80%; Процент застройки подземной части не регламентируется. минимальная/максимальная площадь земельных участков – 1000 кв.м/не подлежит установлению; минимальная ширина земельных участков вдоль фронта улицы (проезда) – 12 м; минимальные отступы от границ земельных участков - 3 м; максимальное количество надземных этажей зданий – 3 этажа (включая мансардный этаж); максимальный процент застройки в границах земельного участка – 40%; Коэффициент использования территории - 0.8; Процент застройки подземной части не регламентируется.	
	Размещение малоэтажных многоквартирных домов (многоквартирные дома высотой до 4 этажей, включая мансардный); обустройство спортивных и детских площадок, площадок для отдыха; размещение объектов обслуживания жилой застройки во встроенных, пристроенных и встроенно-пристроенных помещениях малоэтажного многоквартирного дома, если общая площадь таких помещений в малоэтажном многоквартирном доме не составляет более 15% общей площади помещений дома	минимальная/максимальная площадь земельных участков - 10 кв. м/не подлежит установлению; минимальная ширина земельных участков вдоль фронта улицы (проезда) – 4 м; минимальные отступы от границ земельных участков - 1 м; максимальное количество надземных этажей зданий – 3 этажа (включая мансардный этаж); максимальная высота строений, сооружений от уровня земли - 20 м; максимальный процент застройки в границах земельного участка – 80%; Процент застройки подземной части не регламентируется.	
[2.1.1] - Малоэтажная многоквартирная жилая застройка	Размещение зданий и сооружений, обеспечивающих поставку воды, тепла, электричества, газа, отвод канализационных стоков, очистку и уборку объектов недвижимости (котельных, водозаборов, очистных сооружений, насосных станций, водопроводов, линий электропередач, трансформаторных подстанций, газопроводов, линий связи, телефонных станций, канализаций)	минимальная/максимальная площадь земельного участка – 600/1500 кв. м; минимальная ширина земельных участков вдоль фронта улицы (проездов)- 12 метров; минимальные отступы для жилых строений от границ участка - 3 м; Отступ от красной линии – 5 м. максимальное количество надземных этажей зданий – 3 этажа (включая мансардный этаж); максимальный процент застройки в границах земельного участка – 40 %;	
[3.1.1] - Предоставление коммунальных услуг	Осуществление отдыха и (или) выращивания гражданами для собственных нужд сельскохозяйственных культур; размещение для собственных нужд садового дома, жилого дома, указанного в описании вида разрешенного использования с кодом 2.1, хозяйственных построек и гаражей		
			[13.2] - Ведение садоводства

<p>Вспомогательные виды разрешенного использования земельных участков и объектов капитального строительства, допустимые только в качестве дополнительных по отношению к основным видам разрешенного использования и условно разрешенные виды разрешенного использования, реконструкции объектов капитального строительства</p>	
<p>Виды разрешенного использования земельных участков и объектов капитального строительства</p>	<p>Предельные параметры разрешенного строительства, реконструкции объектов капитального строительства</p>
<p>Виды разрешенного использования земельных участков - аналогичны видам разрешенного использования земельных участков с основными и условно разрешенными видами использования;</p> <p>осуществление вспомогательных объектов осуществляется только при наличии</p>	<p>минимальная площадь земельных участков - 1 кв. м.</p> <p>максимальная площадь земельного участка, установленная для объектов вспомогательного назначения равнозначна максимальной площади, предназначенной для основных и(или) условно разрешенных видов использования, с обязательным условием</p>