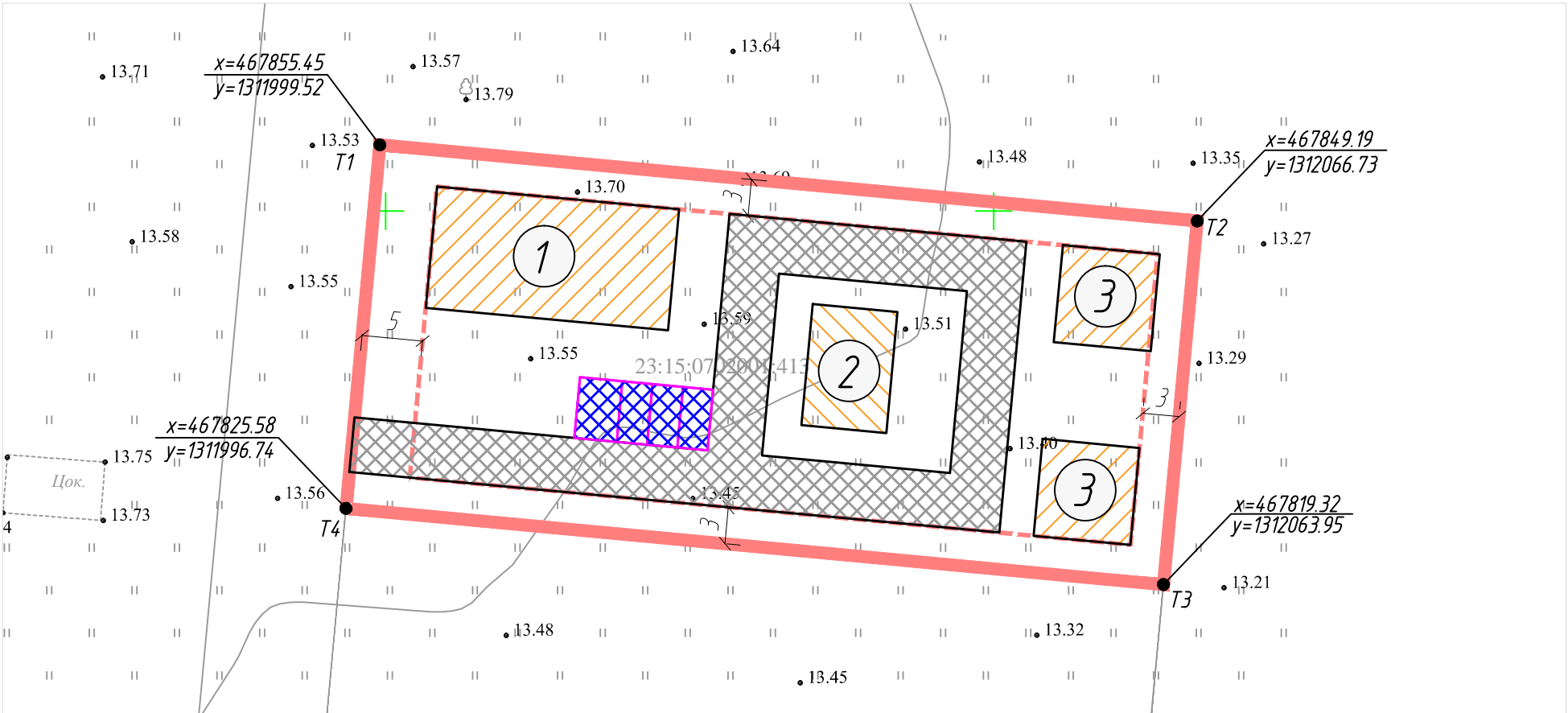
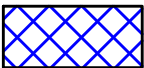



Схема планировочной организации земельного участка М 1:500



Экспликация зданий и сооружений

Номер на плане	Наименование
1	Гостиница
2	Столовая
3	Туристический домик

-  – парковочные места
-  – проезды

Примечание:
1. Площадь участка составляет 2025 м²;
2. Процент застройки под всеми зданиями и сооружениями – 20%;

Координаты участка с КН-23:15:0702001:413

Номер точки	х	у
1	467855,45	1311999,52
2	467849,19	1312066,73
3	467819,32	1312063,95
4	467825,58	1311996,74

						161/21-ГПЗУ-1			
						"Строительство комплекса малых гостиниц и столовой "			
Изм.	Кол.уч.	Лист	N док.	Подп.	Дата				
						Генеральный план земельного участка	Стадия	Лист	Листов
Разраб.	Синицина				04.21		П	1	
						Схема планировочной организации земельного участка М 1:500		ООО "ЮГ-ПИ"	