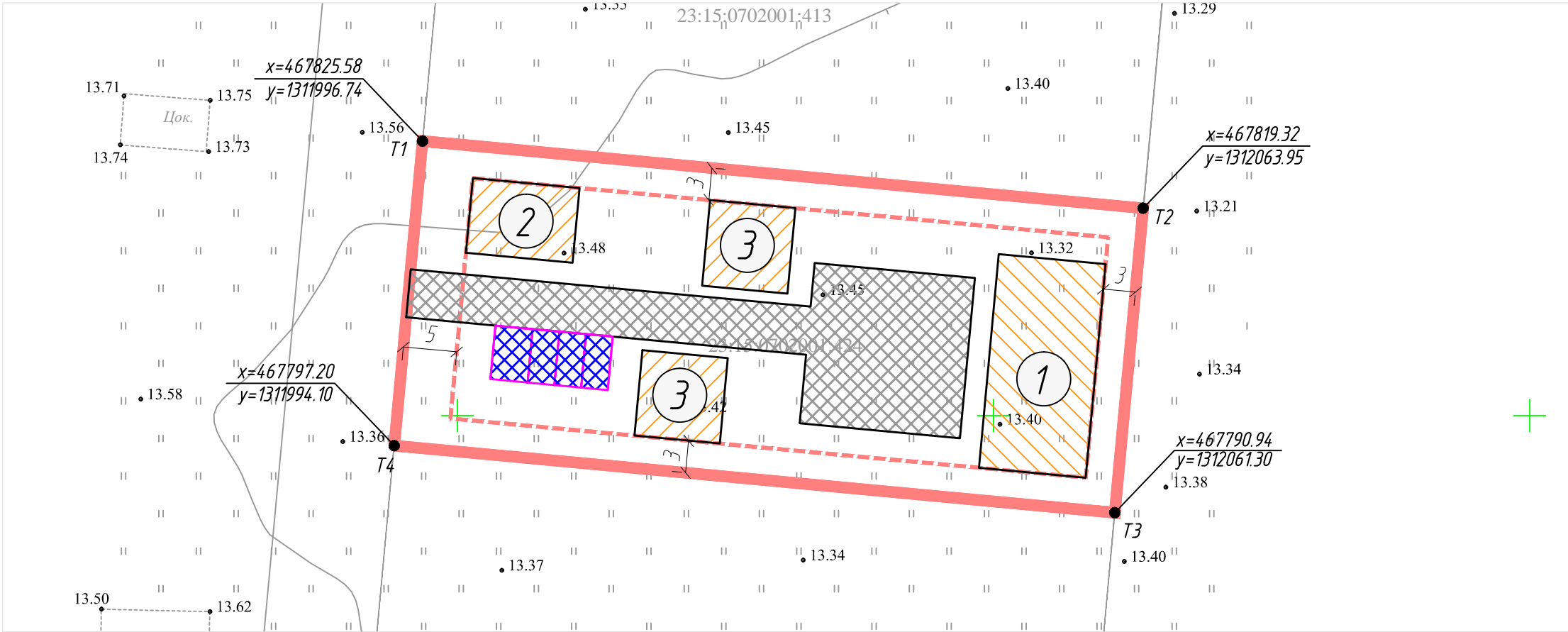
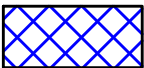



Схема планировочной организации земельного участка М 1:500



Экспликация зданий и сооружений

Номер на плане	Наименование
1	Гостиница
2	Столовая
3	Туристический домик

-  – парковочные места
-  – проезды

Примечание:  
1. Площадь участка составляет 1924 м2;  
2. Процент застройки под всеми зданиями и сооружениями – 21%;

Координаты участка с КН-23:15:0702001:424

Номер точки	x	y
1	467825,58	1311996.74
2	467819.32	1312063.95
3	467790.94	1312061.30
4	467797.20	1311994.10

						161/21-ГПЗУ-2			
						"Строительство комплекса малых гостиниц и столовой "			
Изм.	Кол.уч.	Лист	N док.	Подп.	Дата				
						Генеральный план земельного участка	Стадия	Лист	Листов
Разраб.	Синицина			04.21			П	1	
						Схема планировочной организации земельного участка М 1:500			ООО "ЮГ-ПИ"