

Схема расположения границ земельного участка
на кадастровом плане территории Пригородного сельского поселения
Крымского района в кадастровом квартале 23:15.0903001
по адресу: х. Верхняя Ставрополька ул. Широкая, 24
образованного из земель госсобственности площадью 1763 кв.м.
территориальная зона Ж-1Б
(Зона застройки индивидуальными жилыми домами
с содержанием домашнего скота и птицы.)
категория земель - земли населенных пунктов




Утверждена:
Постановление администрации
муниципального образования
Крымский район
№ _____ от _____ 2023 г



Масштаб 1:5000

Каталог координат МСК23 Зона1		
Номер точки	Координаты	
	X (м)	Y (м)
1	459 273,24	1 307 410,30
2	459 238,08	1 307 402,41
3	459 236,20	1 307 399,04
4	459 205,52	1 307 389,37
5	459 209,81	1 307 373,44
6	459 227,10	1 307 373,02
7	459 235,56	1 307 372,91
8	459 240,01	1 307 376,65
9	459 250,38	1 307 373,47
10	459 252,58	1 307 377,39
11	459 259,46	1 307 378,17
12	459 278,31	1 307 380,41
Общий периметр: 191,69 м		
Общая площадь: 1 762,97 кв.м		

Условные обозначения:

-  граница образуемого земельного участка
-  обозначение образуемого земельного участка
-  поворотная точка границы земельного участка
- 23.15.0903001 номер кадастрового квартала



В.П.Воробьев