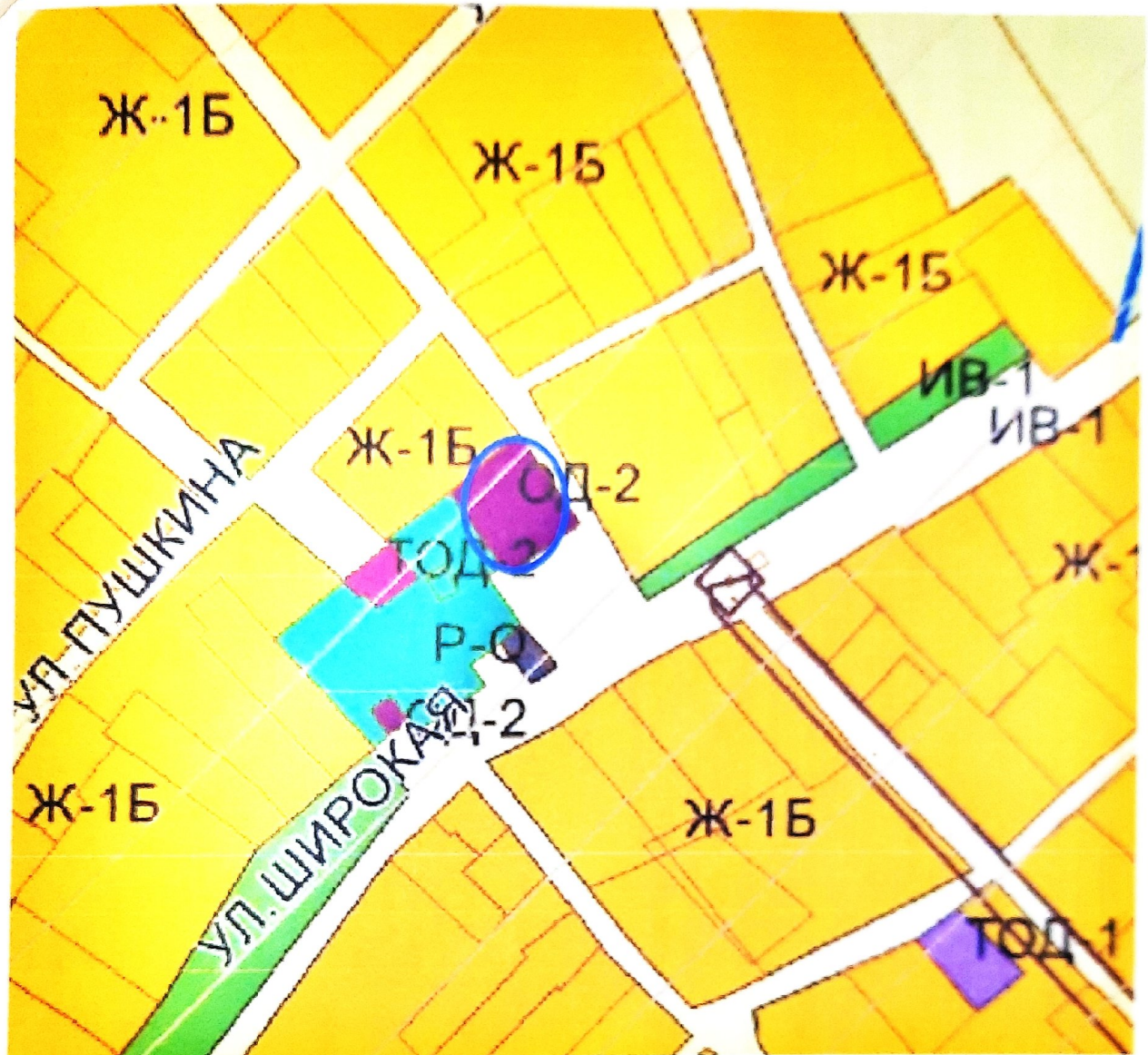




ПЛАН КАРТЫ ГРАДОСТРОИТЕЛЬНОГО ЗОНИРОВАНИЯ КИЕВСКОГО СЕЛЬСКОГО ПОСЕЛЕНИЯ

(утверждена решением Совета Киевского сельского поселения Крайнего района от 29.12.2012г. № 157
с внесением изменений от 24.09.2021г. № 130)



- Рассматриваемый земельный участок

	Зона делового, общественного и коммерческого назначения местного значения
	Седьмая подзона приаэродромной территории аэродрома совместного базирования Анапа (Витязево) (Приказ первого заместителя Министра обороны Российской Федерации от 29 июля 2019 года N 645)

Е.В.Малышева



ОД-2. Зона делового, общественного и коммерческого назначения местного значения.

Зона обслуживания и деловой активности местного значения ОД - 2 выделена для обеспечения правовых условий формирования местных (локальных) центров с широким спектром коммерческих и обслуживающих функций, ориентированных на удовлетворение повседневных и периодических потребностей населения.

Основные виды разрешенного использования земельных участков и объектов капитального строительства, предельные (минимальные и (или) максимальные) размеры земельных участков и предельные параметры разрешенного строительства, реконструкции объектов капитального строительства

Виды разрешенного использования земельных участков	Описание вида разрешенного использования земельного участка	Предельные (минимальные и (или) максимальные) размеры земельных участков и предельные параметры разрешенного строительства, реконструкции объектов капитального строительства
[3.8.1] - Государственное управление	Размещение зданий, предназначенных для размещения государственных органов, государственного пенсионного фонда, органов местного самоуправления, судов, а также организаций, непосредственно обеспечивающих их деятельность или оказывающих государственные и (или) муниципальные услуги	минимальная/максимальная площадь земельных участков – 400 кв. м /не подлежит установлению; минимальная ширина земельных участков вдоль фронта улицы (проезда) – 15 м; минимальные отступы от границ земельных участков - 3 м; максимальное количество надземных этажей зданий – 4 этажа (включая мансардный этаж); максимальный процент застройки в границах земельного участка – 60%; Процент застройки подземной части не регламентируется.
[4.1] - Деловое управление	Размещение объектов капитального строительства с целью: размещения объектов управленческой деятельности, не связанной с государственным или муниципальным управлением и оказанием услуг, а также с целью обеспечения совершения сделок, не требующих передачи товара в момент их совершения между организациями, в том числе биржевая деятельность (за исключением банковской и страховой деятельности)	минимальная/максимальная площадь земельных участков – 400 кв. м /не подлежит установлению; минимальная ширина земельных участков вдоль фронта улицы (проезда) – 15 м; минимальные отступы от границ земельных участков - 3 м; максимальное количество надземных этажей зданий – 4 этажа (включая мансардный этаж); максимальный процент застройки в границах земельного участка – 60%; Процент застройки подземной части не регламентируется.
[4.5] - Банковская и страховая деятельность	Объекты капитального строительства, предназначены для размещения организаций, оказывающих банковские и страховые услуги	
[3.2.2] - Оказание социальной помощи населению	Размещение зданий, предназначенных для служб психологической и бесплатной юридической помощи, социальных, пенсионных и иных служб (службы занятости населения, пункты питания малоимущих граждан), в которых осуществляется прием граждан по вопросам оказания социальной помощи и назначения социальных или пенсионных выплат, а также для размещения общественных некоммерческих организаций: некоммерческих фондов, благотворительных организаций, клубов по интересам	минимальная/максимальная площадь земельных участков – 400 кв. м /не подлежит установлению; минимальная ширина земельных участков вдоль фронта улицы (проезда) – 15 м; минимальные отступы от границ земельных участков - 3 м; максимальное количество надземных этажей зданий – 4 этажа (включая мансардный этаж); максимальный процент застройки в границах земельного участка – 60%; Процент застройки подземной части не регламентируется.

[3.2.3] - Оказание услуг связи	Размещение зданий, предназначенных для размещения пунктов оказания услуг почтовой, телеграфной, междугородней и международной телефонной связи	
[3.2.4] - Общежития	Размещение зданий, предназначенных для размещения общежитий, предназначенных для проживания граждан на время их работы, службы или обучения, за исключением зданий, размещение которых предусмотрено содержанием вида разрешенного использования с кодом 4.7	
[3.6.1] - Объекты культурно-досуговой деятельности	Размещение зданий, предназначенных для размещения музеев, выставочных залов, художественных галерей, домов культуры, библиотек, кинотеатров и кинозалов, театров, филармоний, концертных залов, планетариев	<p>минимальная/максимальная площадь земельных участков – 400 кв. м /не подлежит установлению;</p> <p>минимальная ширина земельных участков вдоль фронта улицы (проезда) – 15 м;</p> <p>минимальные отступы от границ земельных участков - 3 м;</p> <p>максимальное количество надземных этажей зданий – 4 этажа (включая мансардный этаж);</p> <p>максимальный процент застройки в границах земельного участка – 60%;</p> <p>Процент застройки подземной части не регламентируется.</p>
[4.2] - Объекты торговли (торговые центры, торгово-развлекательные центры (комплексы))	Объекты капитального строительства, общей площадью свыше 5000 кв. м предназначенные для размещения одной или нескольких организаций, осуществляющих продажу товаров, и (или) оказание услуг в соответствии с содержанием видов разрешенного использования с кодами 4.5 - 4.9	<p>минимальная/максимальная площадь земельных участков – 100 кв. м /не подлежит установлению;</p> <p>минимальная ширина земельных участков вдоль фронта улицы (проезда) – 15 м;</p> <p>минимальные отступы от границ земельных участков - 3 м;</p> <p>максимальное количество надземных этажей зданий – 4 этажа (включая мансардный этаж);</p> <p>максимальный процент застройки в границах земельного участка – 60%;</p> <p>Процент застройки подземной части не регламентируется.</p>
[4.3] - Рынки	Объекты капитального строительства, сооружения, предназначены для организации постоянной или временной торговли (ярмарка, рынок, базар), с учетом того, что каждое из торговых мест не располагает торговой площадью более 200 кв. м	
[4.4] - Магазины	Объекты капитального строительства, предназначены для продажи товаров, торговая площадь которых составляет до 5000 кв. м	
[4.10] - Выставочно-ярмарочная деятельность	Объекты капитального строительства, сооружения, предназначены для осуществления выставочно-ярмарочной и конгрессной деятельности, включая деятельность, необходимую для обслуживания указанных мероприятий (застройка экспозиционной площади, организация питания участников мероприятий)	
[4.6] – Общественное питание	Объекты капитального строительства, предназначены для устройства мест общественного питания (рестораны, кафе, столовые, закусочные, бары)	
		<p>минимальная/максимальная площадь земельных участков – 300 кв. м/5000 кв. м;</p> <p>минимальная ширина земельных участков вдоль фронта улицы (проезда) – 15 м;</p> <p>минимальные отступы от границ земельных участков - 3 м;</p> <p>максимальное количество надземных этажей зданий – 3 этажа</p>

		<p>(включая мансардный этаж);</p> <p>максимальный процент застройки в границах земельного участка – 60%;</p> <p>Процент застройки подземной части не регламентируется.</p>
[3.3] - Бытовое обслуживание	<p>Размещение объектов капитального строительства, предназначенных для оказания населению или организациям бытовых услуг (мастерские мелкого ремонта, ателье, бани, парикмахерские, прачечные, химчистки, похоронные бюро)</p>	<p>минимальная/максимальная площадь земельных участков – 100 кв. м/5000 кв. м;</p> <p>минимальная ширина земельных участков вдоль фронта улицы (проезда) – 15 м;</p> <p>минимальные отступы от границ земельных участков - 3 м;</p> <p>максимальное количество надземных этажей зданий – 3 этажа (включая мансардный этаж);</p> <p>максимальный процент застройки в границах земельного участка – 60%;</p> <p>Процент застройки подземной части не регламентируется.</p>
[4.8.1] – Развлекательные мероприятия	<p>Размещение зданий и сооружений, предназначенных для организации развлекательных мероприятий, путешествий, для размещения дискотек и танцевальных площадок, ночных клубов, аквапарков, боулинга, аттракционов и т.п., игровых автоматов (кроме игрового оборудования, используемого для проведения азартных игр), игровых площадок</p>	<p>минимальная/максимальная площадь земельных участков – 100 кв. м/не подлежит установлению;</p> <p>минимальная ширина земельных участков вдоль фронта улицы (проезда) – 15 м;</p> <p>минимальные отступы от границ земельных участков - 3 м;</p> <p>максимальное количество надземных этажей зданий – 3 этажа (включая мансардный этаж);</p> <p>максимальная высота строений, сооружений от уровня земли - 15 м;</p> <p>максимальный процент застройки в границах земельного участка – 60%;</p>
[4.7] - Гостиничное обслуживание	<p>Гостиницы, а также иные здания, используемые с целью извлечения предпринимательской выгоды из предоставления жилого помещения для временного проживания в них</p>	<p>минимальная/максимальная площадь земельных участков – 400 кв. м/5000 кв. м;</p> <p>минимальная ширина земельных участков вдоль фронта улицы (проезда) – 15 м;</p> <p>минимальные отступы от границ земельных участков - 3 м;</p> <p>максимальное количество надземных этажей зданий – 4 этажа (включая мансардный этаж);</p> <p>максимальный процент застройки в границах земельного участка – 60%;</p> <p>Процент застройки подземной части не регламентируется.</p>
[3.1.2] - Административные здания организаций, обеспечивающих предоставление коммунальных услуг	<p>Размещение зданий, предназначенных для приема физических и юридических лиц в связи с предоставлением им коммунальных услуг</p>	<p>минимальная/максимальная площадь земельных участков - 400 кв. м/не подлежит установлению;</p> <p>минимальная ширина земельных участков вдоль фронта улицы (проезда) – 15 м;</p> <p>минимальные отступы от границ земельных участков - 3 м;</p> <p>максимальное количество надземных этажей зданий – 3 этажа (включая мансардный этаж);</p> <p>максимальная высота строений, сооружений от уровня земли - 20 м;</p>

		<p>максимальный процент застройки в границах земельного участка – 60%;</p> <p>Процент застройки подземной части не регламентируется.</p>
<p>[3.9.1] - Обеспечение деятельности в области гидрометеорологии и смежных с ней областях</p>	<p>Объекты капитального строительства, предназначены для наблюдений за физическими и химическими процессами, происходящими в окружающей среде, определения ее гидрометеорологических, агрометеорологических и геологофизических характеристик, уровня загрязнения атмосферного воздуха, почв, водных объектов, в том числе по гидробиологическим показателям, здания и сооружения, используемые в области гидрометеорологии и смежных с ней областях (доплеровские метеорологические радиолокаторы, гидрологические посты и другие)</p>	<p>минимальная/максимальная площадь земельных участков - 10 кв. м/не подлежит установлению;</p> <p>минимальная ширина земельных участков вдоль фронта улицы (проезда) – 4 м;</p> <p>минимальные отступы от границ земельных участков - 1 м;</p> <p>максимальное количество надземных этажей зданий – 3 этажа (включая мансардный этаж);</p> <p>максимальная высота строений, сооружений от уровня земли - 35 м;</p> <p>максимальный процент застройки в границах земельного участка – 80%;</p>
<p>[12.0.1] - Улично-дорожная сеть</p>	<p>Размещение объектов улично-дорожной сети: автомобильных дорог, трамвайных путей и пешеходных тротуаров в границах населенных пунктов, пешеходных переходов, бульваров, площадей, проездов, велодорожек и объектов велотранспортной и инженерной инфраструктуры; размещение придорожных стоянок (парковок) транспортных средств в границах городских улиц и дорог, за исключением предусмотренных видами разрешенного использования с кодами 2.7.1, 4.9, 7.2.3, а также некапитальных сооружений, предназначенных для охраны транспортных средств</p>	<p>Регламенты не подлежат установлению.</p> <p>Использование земельных участков, на которые действие градостроительных регламентов не распространяется или для которых градостроительные регламенты не устанавливаются, определяется уполномоченными федеральными органами исполнительной власти, уполномоченными органами исполнительной власти субъектов Российской Федерации или уполномоченными органами местного самоуправления в соответствии с федеральными законами.</p>
<p>[12.0.2] - Благоустройство территории</p>	<p>Размещение декоративных, технических, планировочных, конструктивных устройств, элементов озеленения, различных видов оборудования и оформления, малых архитектурных форм, некапитальных нестационарных строений и сооружений, информационных щитов и указателей, применяемых как составные части благоустройства территории, общественных туалетов</p>	
<p>[3.6.2] – Парки культуры и отдыха</p>	<p>Размещение парков культуры и отдыха</p>	<p>Минимальная/максимальная площадь земельных участков 400 кв. м. /не подлежит установлению;</p> <p>Предельные параметры разрешенного строительства, реконструкции объектов капитального строительства не устанавливаются в связи с запретом строительства объектов капитального строительства</p>

Условно разрешенные виды использования земельных участков и объектов капитального строительства, предельные (минимальные и (или) максимальные) размеры земельных участков и предельные параметры разрешенного строительства, реконструкции объектов капитального строительства

Виды разрешенного использования земельных участков	Описание вида разрешенного использования земельного участка	Предельные (минимальные и (или) максимальные) размеры земельных участков и предельные параметры разрешенного
--	---	--

		строительства, реконструкции объектов капитального строительства
[2.3] - Блокированная жилая застройка	Размещение жилого дома, имеющего одну или несколько общих стен с соседними жилыми домами (количеством этажей не более чем три, при общем количестве совмещенных домов не более десяти и каждый из которых предназначен для проживания одной семьи, имеет общую стену (общие стены) без проемов с соседним домом или соседними домами, расположен на отдельном земельном участке и имеет выход на территорию общего пользования (жилые дома блокированной застройки); разведение декоративных и плодовых деревьев, овощных и ягодных культур; размещение индивидуальных гаражей и иных вспомогательных сооружений; обустройство спортивных и детских площадок, площадок для отдыха	минимальная/максимальная площадь земельных участков – 400/8000 кв. м; минимальная/максимальная площадь земельных участков – 200/800 кв. м из расчета на 1 блок; минимальная ширина земельных участков вдоль фронта улицы (проезда) – 6 м; минимальные отступы от границ земельных участков - 0 м; максимальное количество надземных этажей зданий – 3 этажа (включая мансардный этаж); максимальный процент застройки в границах земельного участка – 40%; Коэффициент использования территории - 0,8; Процент застройки подземной части не регламентируется. Не допускается размещение новых объектов жилого назначения, за исключением реконструкции существующих жилых объектов, без увеличения их фактической (существующей) этажности.
[2.1.1] - Малоэтажная многоквартирная жилая застройка	Размещение малоэтажных многоквартирных домов (многоквартирные дома высотой до 4 этажей, включая мансардный); обустройство спортивных и детских площадок, площадок для отдыха; размещение объектов обслуживания жилой застройки во встроенных, пристроенных и встроенно-пристроенных помещениях малоэтажного многоквартирного дома, если общая площадь таких помещений в малоэтажном многоквартирном доме не составляет более 15% общей площади помещений дома	минимальная/максимальная площадь земельных участков – 1000/не подлежит установлению; минимальная ширина земельных участков вдоль фронта улицы (проезда) – 12 м; минимальные отступы от границ земельных участков - 3 м; максимальное количество надземных этажей зданий – 3 этажа (включая мансардный этаж); максимальный процент застройки в границах земельного участка – 40%; Коэффициент использования территории - 0,8; Процент застройки подземной части не регламентируется. Не допускается размещение новых объектов жилого назначения, за исключением реконструкции существующих жилых объектов, без увеличения их фактической (существующей) этажности.
[3.5.1] - Дошкольное, начальное и среднее общее образование	Размещение объектов капитального строительства, предназначенных для просвещения, дошкольного, начального и среднего общего образования (детские ясли, детские сады, школы, лицеи, гимназии, художественные, музыкальные школы, образовательные кружки и иные организации, осуществляющие деятельность по воспитанию, образованию и просвещению), в том числе зданий, спортивных сооружений, предназначенных для занятия обучающихся физической культурой и спортом	минимальная/максимальная площадь земельных участков – 400 кв. м/не подлежит установлению; минимальная ширина земельных участков вдоль фронта улицы (проезда) – 25 м; минимальные отступы от границ земельных участков - 3 м; максимальное количество надземных этажей зданий – 4 этажа; максимальный процент застройки в границах земельного участка – 40%; Процент застройки подземной части не регламентируется.
1 - Среднее и высшее образование	Размещение объектов капитального строительства, предназначенных для профессионального образования и просвещения (профессиональные технические училища,	минимальная/максимальная площадь земельных участков – 400 кв. м/не подлежит установлению; минимальная ширина земельных участков вдоль фронта улицы

	колледжи, художественные, музыкальные училища, общества знаний, институты, университеты, организации по переподготовке и повышению квалификации специалистов и иные организации, осуществляющие деятельность по образованию и просвещению), в том числе зданий, спортивных сооружений, предназначенных для занятия обучающихся физической культурой и спортом	(проезда) – 20 м; минимальные отступы от границ земельных участков – 3 м; максимальное количество надземных этажей зданий – 4 этажа (включая мансардный этаж); максимальный процент застройки в границах земельного участка – 80%; Процент застройки подземной части не регламентируется.
[3.4.1] – Амбулаторно-поликлиническое обслуживание	Размещение объектов капитального строительства, предназначенных для оказания гражданам амбулаторно-поликлинической медицинской помощи (поликлиники, фельдшерские пункты, пункты здравоохранения, центры матери и ребенка, диагностические центры, молочные кухни, станции донорства крови, клинические лаборатории)	минимальная/максимальная площадь земельных участков – 400 кв. м/не подлежит установлению; минимальная ширина земельных участков вдоль фронта улицы (проезда) – 15 м; минимальные отступы от границ земельных участков – 3 м; максимальное количество надземных этажей зданий – 4 этажа; максимальный процент застройки в границах земельного участка – 60%; Процент застройки подземной части не регламентируется.
[3.4.2] – Стационарное медицинское обслуживание	Размещение объектов капитального строительства, предназначенных для оказания гражданам медицинской помощи в стационарах (больницы, родильные дома, диспансеры, научно-медицинские учреждения и прочие объекты, обеспечивающие оказание услуги по лечению в стационаре); размещение станций скорой помощи; размещение площадок санитарной авиации	минимальная/максимальная площадь земельных участков – 400 кв. м/не подлежит установлению; минимальная ширина земельных участков вдоль фронта улицы (проезда) – 15 м; минимальные отступы от границ земельных участков – 3 м; максимальная высота зданий, строений, сооружений от уровня земли – 30 м; максимальный процент застройки в границах земельного участка – 60%; Процент застройки подземной части не регламентируется.
[3.7.1] – Осуществление религиозных обрядов	Размещение зданий и сооружений, предназначенных для совершения религиозных обрядов и церемоний (в том числе церкви, соборы, храмы, часовни, мечети, молельные дома, синагоги)	минимальная/максимальная площадь земельных участков – 20/5000 кв. м; минимальная ширина земельных участков вдоль фронта улицы (проезда) – 5 м; минимальные отступы от границ земельных участков – 1 м; максимальная высота зданий, строений, сооружений от уровня земли – 12 м; максимальный процент застройки в границах земельного участка – 80%; Процент застройки подземной части не регламентируется.
[4.9] - Служебные гаражи	Размещение постоянных или временных гаражей, стоянок для хранения служебного автотранспорта, используемого в целях осуществления видов деятельности, предусмотренных видами разрешенного использования с кодами 3.0, 4.0	минимальная/максимальная площадь земельных участков – 10 кв. м/не подлежит установлению; минимальная ширина земельных участков вдоль фронта улицы (проезда) – 4 м;
1) - Предоставление коммунальных услуг	Размещение зданий и сооружений, обеспечивающих поставку воды, тепла, электричества, газа, отвод канализационных стоков, очистку и уборку объектов недвижимости (котельных, водозаборов, очистных	

	сооружений, насосных станций, волопроводов, линий электропередач, трансформаторных подстанций, газопроводов, линий связи, телефонных станций, канализаций)	минимальные отступы от границ земельных участков - 1 м; максимальное количество надземных этажей зданий - 3 этажа (включая мансардный этаж); максимальная высота строений, сооружений от уровня земли - 20 м; максимальный процент застройки в границах земельного участка - 80%; Процент застройки подземной части не регламентируется.
игр [4.8.2] - Проведение азартных игр	Размещение зданий и сооружений, предназначенных для размещения букмекерских контор, тотализаторов, их пунктов приема ставок вне игорных зон	минимальная/максимальная площадь земельных участков - 100 кв. м/1000 кв. м; минимальная ширина земельных участков вдоль фронта улицы (проезда) - 15 м; минимальные отступы от границ земельных участков - 1 м; максимальная высота строений, сооружений от уровня земли - 15 м; максимальный процент застройки в границах земельного участка - 40%; Процент застройки подземной части не регламентируется.
дорожного отдыха [4.9.1.2] - Обеспечение	Размещение зданий для предоставления гостиничных услуг в качестве дорожного сервиса (мотелей), а также размещение магазинов сопутствующей торговли, зданий для организации общественного питания в качестве объектов дорожного сервиса	минимальная/максимальная площадь земельных участков - 60/5000 кв. м; минимальная ширина земельных участков вдоль фронта улицы (проезда) - 12 м; минимальные отступы от границ земельных участков - 1 м; максимальная высота зданий, строений, сооружений от уровня земли - 12 м; максимальный процент застройки в границах земельного участка - 60%; Процент застройки подземной части не регламентируется.
жилищного строительства [2.1] - Для индивидуального	Размещение жилого дома (отдельно стоящего здания количеством надземных этажей не более чем три, высотой не более двадцати метров, которое состоит из комнат и помещений вспомогательного использования, предназначенных для удовлетворения гражданами бытовых и иных нужд, связанных с их проживанием в таком здании, не предназначенного для раздела на самостоятельные объекты недвижимости); выращивание сельскохозяйственных культур; размещение индивидуальных гаражей и хозяйственных построек	минимальная/максимальная площадь земельных участков - 400/2000 кв. м; минимальная ширина земельных участков вдоль фронта улицы (проезда) - 12 м;* минимальные отступы от границ земельных участков - 3 м;* максимальное количество надземных этажей зданий - 3 этажа (включая мансардный этаж); максимальный процент застройки в границах земельного участка - 30%; Коэффициент использования территории - 0,4; Процент застройки подземной части не регламентируется. Не допускается размещение новых объектов жилого назначения, за исключением реконструкции существующих жилых объектов, без увеличения их фактической (существующей) этажности.

ательные виды разрешенного использования земельных участков и объектов капитального строительства, допустимые только в качестве дополнительных по