


















Конфигурация зданий в проекте отображение условно и может быть изменено при условии соблюдения нормативных размеров, разрезом и с вертикальным

Условные обозначения

- | | |
|---|--|
|  | - Границы территории в отношении которой осуществляется подготовка ППТ |
|  | - Границы существующих ЗУ |
|  | - Граница населенного пункта |
|  | - Границы кадастровых кварталов |
|  | - Границы формируемого ЗУ |
|  | - Зона допустимого размещения объектов капитального строительства |
|  | - Красные линии |
|  | - Здания и сооружения проектируемые |
|  | - Охранная зона с/ц семей |
|  | - Покрытые из асфальтобетона (проект) |
|  | - Покрытые из тротуарной плитки (проект) |
|  | - Газон (проект) |
|  | - Деревья (проект) |
|  | - Площадка Т50 (проект) |
|  | - Номер по ПП |

Экспликация модулируемых объектов

№ по чертёжу	Наименование объекта	Количество, Хромотрастику	Смолг
1	Индивидуальный жилой дом с приусадебным участком	98 см/59 376 м²	Проектируемое
2	Лесная площадка	718,57 м²	Проектируемое
3	Площадка для посадки	319,21 м²	Проектируемое
4	Спорн. площадка	2 056,20 м²	Проектируемое
	Улицо-дорожная сеть	18 13,23 м²	Проектируемое

000 «Аргументы» не имеют Общедоступа
Тех Визит / What's App / Telegram 818-788-08-80
Email: arghments@yandex.ru / www.arghments.ru

ИИТ-А2024-ПР
Раздел 3. Групповая работа

Проект планировки территории

Изм					
Колун	Асст	N° Док	Подпись	Дата	
Директор ООО "Арктик-Инвест"					
Директор ООО "Арктик-Инвест"					

Гмадм	Ассм	Ассмоб
ГМТ	мн-07	21

Закончик: Крымский район

[illegible]

Umbrales	Accum	Accumob
MTT	MT-07	21

000 "Acumensingus mormosus"
 Obales+ed+
 CP0-1-18-2712011