



АДМИНИСТРАЦИЯ
МУНИЦИПАЛЬНОГО ОБРАЗОВАНИЯ
КРЫМСКИЙ РАЙОН

**УПРАВЛЕНИЕ ИМУЩЕСТВЕННЫХ
ОТНОШЕНИЙ**

Синева ул., д.13, город Крымск,
Краснодарский край, 353380
тел. (86131) 2-19-36, 2-14-08, 4-79-12

E-mail: ms45@diok.ru

ОГРН 1022304064705, ИНН 2337001615

23.06.2022 №01-02-___ / 2428

На № _____ от _____

Начальнику управления
архитектуры и градостроительства
администрации муниципального
образования Крымский район

Ю.А.Максимовой

Уважаемая Юлия Анатольевна!

Просим Вас назначить и провести публичные слушания по вопросу предоставления разрешения на условно разрешенный вид использования земельного участка с кадастровым номером 23:15:0307000:1442 площадью 44164 кв.м по адресу: Крымский район, ст.Гладковская, 50 метров от окраины, с разрешенного вида использования «благоустройство территории» на вид разрешенного использования «площадки для занятий спортом».

Начальник управления
имущественных отношений




Е.В.Самыгина

ФРАГМЕНТ КАРТЫ ГРАДОСТРОИТЕЛЬНОГО ЗОНИРОВАНИЯ КЕСЛЕРОВСКОГО СЕЛЬСКОГО ПОСЕЛЕНИЯ

(утверждены решением Совета Кеслеровского сельского поселения Крымского района от 29.12.2012 г. № 152
с внесением изменений от 17.02.2022 г. № 174)



○ - Рассматриваемый земельный участок

	Зона озелененных пространств рекреационного назначения
	Седьмая подзона приаэродромной территории аэродрома совместного базирования Анапа (Витязево) (Приказ первого заместителя Министра обороны Российской Федерации от 29 июля 2019 года N 645)
	Граница населенного пункта

Г.В.Бахматова



Р-О. Зона озелененных пространств рекреационного назначения.

Зона предназначена для сохранения природного ландшафта, экологически чистой окружающей среды, а также для организации отдыха и досуга населения.

Основные виды разрешенного использования земельных участков и объектов капитального строительства, предельные (минимальные и (или) максимальные) размеры земельных участков и предельные параметры разрешенного строительства, реконструкции объектов капитального строительства

Виды разрешенного использования земельных участков	Описание вида разрешенного использования земельного участка	Предельные (минимальные и (или) максимальные) размеры земельных участков и предельные параметры разрешенного строительства, реконструкции объектов капитального строительства
[12.0.1] - Улично-дорожная сеть	Размещение объектов улично-дорожной сети: автомобильных дорог, трамвайных путей и пешеходных тротуаров в границах населенных пунктов, пешеходных переходов, бульваров, площадей, проездов, велодорожек и объектов велотранспортной и инженерной инфраструктуры; размещение придорожных стоянок (парковок) транспортных средств в границах городских улиц и дорог, за исключением предусмотренных видами разрешенного использования с кодами 2.7.1, 4.9, 7.2.3, а также некапитальных сооружений, предназначенных для охраны транспортных средств	Регламенты не подлежат установлению. Использование земельных участков, на которые действие градостроительных регламентов не распространяется или для которых градостроительные регламенты не устанавливаются, определяется уполномоченными федеральными органами исполнительной власти, уполномоченными органами исполнительной власти субъектов Российской Федерации или уполномоченными органами местного самоуправления в соответствии с федеральными законами.
[12.0.2] - Благоустройство территории	Размещение декоративных, технических, планировочных, конструктивных устройств, элементов озеленения, различных видов оборудования и оформления, малых архитектурных форм, некапитальных нестационарных строений и сооружений, информационных щитов и указателей, применяемых как составные части благоустройства территории, общественных туалетов	Минимальная/максимальная площадь земельных участков 400 кв. м. /не подлежит установлению.
[3.6.2] – Парки культуры и отдыха	Размещение парков культуры и отдыха	Предельные параметры разрешенного строительства, реконструкции объектов капитального строительства не устанавливаются в связи с запретом строительства объектов капитального строительства

Условно разрешенные виды использования земельных участков и объектов капитального строительства, предельные (минимальные и (или) максимальные) размеры земельных участков и предельные параметры разрешенного строительства, реконструкции объектов капитального строительства

Виды разрешенного использования земельных участков	Описание вида разрешенного использования земельного участка	Предельные (минимальные и (или) максимальные) размеры земельных участков и предельные параметры разрешенного строительства, реконструкции объектов капитального строительства
[11.1] - Общее пользование водными объектами	Использование объектов капитального строительства на земельных участках, примыкающих к водным объектам способами, необходимыми для осуществления общего водопользования (водопользования, осуществляемого гражданами для личных нужд, купание, использование маломерных судов, водных мотоциклов и других технических средств, предназначенных для отдыха на водных объектах, если соответствующие запреты не установлены законодательством)	минимальная/максимальная площадь земельных участков – 100 кв. м/3000 кв. м.; минимальная ширина земельных участков вдоль фронта улицы (проезда) – 10 м; минимальные отступы от границ земельных участков - 1 м; максимальная высота строений, сооружений от уровня земли - 10 м; максимальный процент застройки в границах земельного участка – 90%;
[5.1.3] - Площадки для занятий спортом	Размещение площадок для занятия спортом и физкультурой на открытом воздухе (физкультурные площадки, беговые дорожки, поля для спортивной игры)	минимальная/максимальная площадь земельных участков - 50 кв. м/не подлежит установлению; минимальная ширина земельных участков вдоль фронта улицы (проезда) – 5 м; минимальные отступы от границ земельных участков - 1 м; максимальная высота строений, сооружений от уровня земли - 10 м; максимальный процент застройки в границах земельного участка – 90%.
[5.1.4] - Оборудованные площадки для занятий спортом	Размещение сооружений для занятия спортом и физкультурой на открытом воздухе (теннисные корты, автодромы, мотодромы, трамплины, спортивные стрельбища)	минимальная/максимальная площадь земельных участков - 50 кв. м/ не подлежит установлению; минимальная ширина земельных участков вдоль фронта улицы (проезда) – 15 м; минимальные отступы от границ земельных участков - 1 м; максимальное количество надземных этажей зданий – 2 этажа; максимальная высота строений, сооружений от уровня земли - не подлежит установлению; максимальный процент застройки в границах земельного участка – 80%; Процент застройки подземной части не регламентируется.

Вспомогательные виды разрешенного использования земельных участков и объектов капитального строительства, допустимые только в качестве дополнительных по отношению к основным видам разрешенного использования и условно разрешенным видам использования и осуществляемые совместно с ними и предельные параметры разрешенного строительства, реконструкции объектов капитального строительства

Виды разрешенного использования земельных участков и объектов капитального строительства	Предельные параметры разрешенного строительства, реконструкции объектов капитального строительства
<p>Виды разрешенного использования земельных участков - аналогичны видам разрешенного использования земельных участков с основными и условно разрешенными видами использования;</p> <p>Возведение вспомогательных объектов осуществляется только при наличии действующего разрешения на строительство основных и условно разрешенных объектов капитального строительства.</p> <p>Для всех видов объектов с основными и условно разрешенными видами использования вспомогательные виды разрешенного использования применяются в отношении объектов, технологически связанных с объектами, имеющими основную и условно разрешенный вид использования или обеспечивающих их безопасность в соответствии с нормативно-техническими документами, в том числе:</p> <ul style="list-style-type: none"> - объекты коммунального хозяйства (электро-, тепло-, газо-, водоснабжение, водоотведение, телефонизация и т.д.), необходимые для инженерного обеспечения объектов основных, условно разрешенных, а также иных вспомогательных видов использования; - проезды общего пользования; - автостоянки и гаражи (в том числе открытого типа, наземные, подземные и многотажные) для обслуживания жителей и посетителей основных, условно разрешенных, а также иных вспомогательных видов использования; - благоустроенные, в том числе озелененные территории, детские площадки, площадки для отдыха, спортивных занятий; - постройки хозяйственного назначения; - площадки хозяйственные, в том числе площадки для мусоросборников; - общественные туалеты, надворные туалеты, гидронепроницаемые выгребы, септики; - объекты, обеспечивающие общественную безопасность и безопасность объектов основных и условно разрешенных видов использования, включая противопожарную. 	<p>минимальная площадь земельных участков - 1 кв. м.</p> <p>максимальная площадь земельного участка, установленная для объектов вспомогательного назначения равнозначна максимальной площади, предназначенной для основных и(или) условно разрешенных видов использования, с обязательным условием применения понижающего коэффициента 0,5;</p> <p>минимальная ширина земельных участков вдоль фронта улицы (проезда) - 1 м/не подлежит установлению (но не более максимальной ширины земельного участка, установленного для объектов с основными и(или) условно разрешенными видами использования, к которым вспомогательные виды разрешенного использования являются дополнительными и осуществляются совместно с ними;</p> <p>максимальный процент застройки в границах земельного участка, максимальная высота строений, сооружений от уровня земли - равнозначны, параметрам разрешенного строительства, реконструкции объектов с основными и условно разрешенными видами использования, с обязательным условием применения понижающего коэффициента 0,5</p> <p>минимальные отступы от границ земельных участков - 1 м;</p> <p>требования в части максимальной высоты, установленные настоящими Правилами, не распространяются на антенны, вентиляционные и дымовые трубы;</p>

Ограничения использования земельных участков и объектов капитального строительства:

Расстояние до красной линии:

- 1) улиц, от общественных зданий - 5 м;
- 2) проездов, от общественных зданий - 3 м;
- 3) от остальных зданий и сооружений - 5 м.

Вспомогательные строения размещать со стороны улиц не допускается. При этом этажность их не должна превышать двух этажей, при условии обеспечения нормативной инсоляции на территории соседних участков.

Характер ограждения земельных участков со стороны улицы должен быть выдержан в едином стиле как минимум на протяжении одного квартала с обеих сторон улиц с максимально допустимой высотой ограждений 2,0 м. (кроме объектов со специальными требованиями к ограждению их территории). По границе с соседним земельным участком ограждения должны быть полностью проветриваемыми и высотой не более 2,0 м.

Допускается устройство функционально оправданных участков сплошного ограждения (в местах интенсивного движения транспорта, размещения септиков, мусорных площадок и других).

Примечание общее.

При размещении зданий, строений и сооружений должны соблюдаться, установленные законодательством о пожарной безопасности и законодательством в области обеспечения санитарно-эпидемиологического благополучия населения, минимальные нормативные противопожарные и санитарно-эпидемиологические разрывы между зданиями, строениями и сооружениями, в том числе и расположенными на соседних земельных участках, а также технические регламенты, градостроительные и строительные нормы и Правила.

В случае если земельный участок или объект капитального строительства находится в границах зоны с особыми условиями использования территории, на них устанавливаются ограничения использования в соответствии с законодательством Российской Федерации.

В границах зон затопления, подтопления, в соответствии с законодательством Российской Федерации о градостроительной деятельности отнесены к зонам с особыми условиями использования территорий, запрещающие:

- 1) размещение новых населенных пунктов и строительство объектов капитального строительства без обеспечения инженерной защиты таких населенных пунктов и объектов от затопления, подтопления;
- 2) использование сточных вод в целях регулирования плодородия почв;
- 3) размещение кладбищ, скотомогильников, объектов размещения отходов производства и потребления, химических, взрывчатых, токсичных, ядовитых веществ, пунктов хранения и захоронения радиоактивных отходов;
- 4) осуществление авиационных мер по борьбе с вредными организмами.

В соответствии с пунктами 2 и 3 части 4 статьи 36 Градостроительного кодекса Российской Федерации, действие градостроительного регламента не распространяется на земельные участки:

- в границах территорий общего пользования;

- предназначенные для размещения линейных объектов и (или) занятые линейными объектами.

Формирование земельных участков, предназначенных для размещения объектов улично-дорожной сети, автомобильных дорог и пешеходных тротуаров в границах населенных пунктов, пешеходных переходов, набережных, береговых полос водных объектов общего пользования, скверов, бульваров, площадей, проездов, малых архитектурных форм благоустройства (земельные участки (территории) общего пользования (код 12.0.)), а также размещение различного рода путей сообщения и сооружений, используемых для перевозки людей или грузов либо передачи веществ (код 7.0) осуществляется в соответствии с действующим законодательством.

Размещение зданий, строений и сооружений возможно при соблюдении требований статьи 33 настоящих Правил.